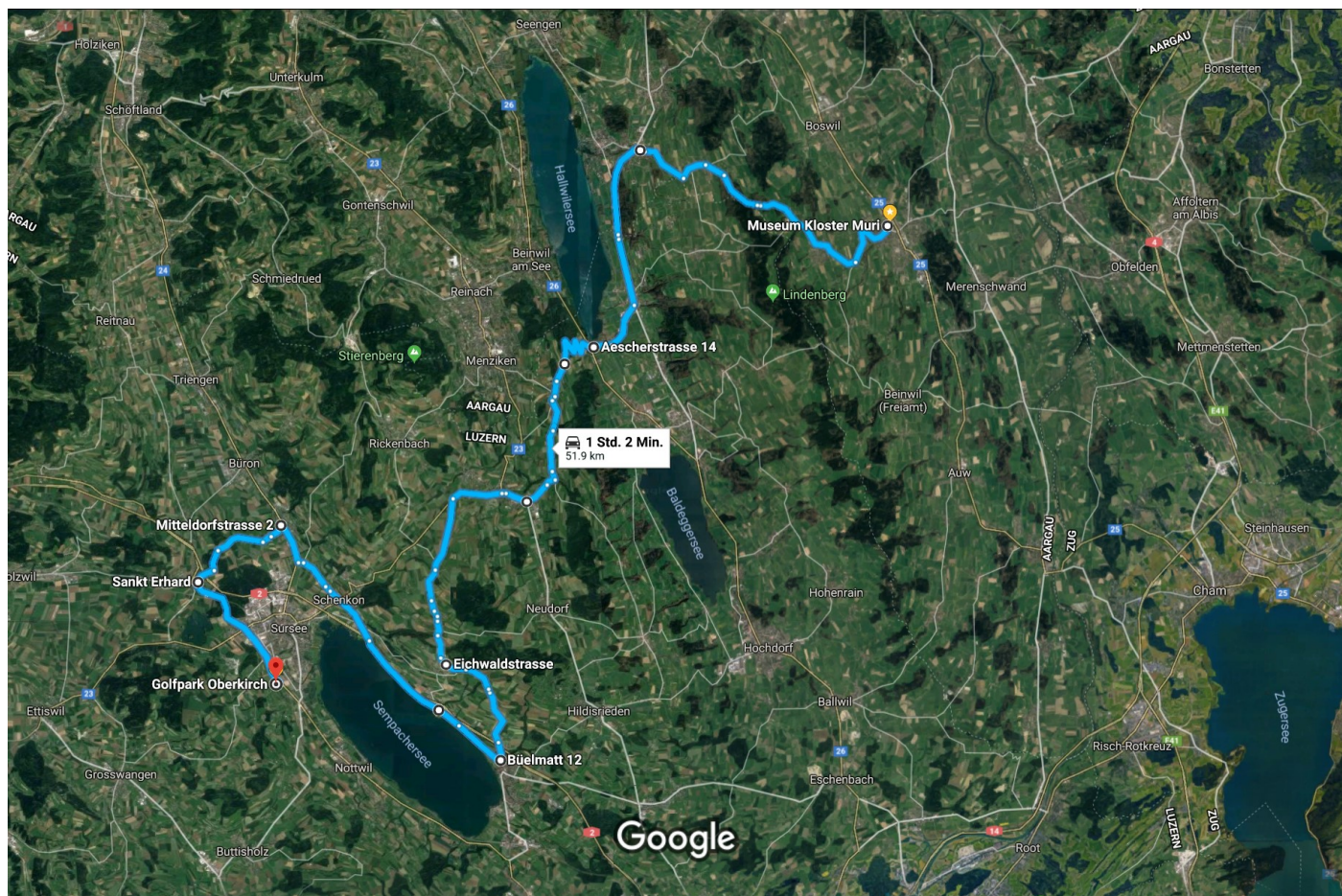




Museum Kloster Muri,  
Marktstrasse, Muri nach Golfpark Oberkirch, Am Hofbach 1, 6208  
Oberkirch

Mit dem Auto 51,9 km, 1 Std. 2 Min.

Etappe 1 Sternenfahrt August 2018



Bilder © 2018 Google, Kartendaten © 2018 Google 2 km

## Museum Kloster Muri

Marktstrasse 4, 5630 Muri



1. Auf Marktstrasse nach Süden Richtung Caspar Wolf-Weg starten

37 Sek. (100 m)

Seetalstrasse folgen, Muristrasse, Bettwilerstrasse, Aescherstrasse, Hauptstrasse und Mosenstrasse bis Aescherstrasse in Mosen nehmen

18 Min. (16,7 km)



2. Rechts abbiegen auf Seetalstrasse

1,8 km



3. Nach rechts abbiegen, um auf Seetalstrasse zu bleiben

3,5 km




4. Weiter auf Hauptstrasse

93 m




5. Weiter auf Muristrasse


1,4 km

-  6. Nach links abbiegen, um auf Muristrasse zu bleiben  


---

650 m
-  7. Weiter auf Hauptstrasse  


---

800 m
-  8. Weiter auf Bettwilerstrasse  


---

1,4 km
-  9. Weiter auf Hintergasse  


---

260 m
-  10. Links abbiegen auf Aescherstrasse  


---

2,7 km
-  11. Weiter auf Neumatt  


---


130 m
-  12. Weiter auf Hauptstrasse  

---

1,9 km
-  13. Rechts abbiegen auf Mosenstrasse  

---

1,4 km
-  14. Weiter auf Aescherstrasse  

 [Das Ziel befindet sich auf der linken Seite.](#)


---

500 m


19 Min. (16,8 km)

## Aescherstrasse 14


6295 Mosen

-  15. Auf Aescherstrasse nach Westen Richtung Campingstrasse starten  


---

110 m
-  16. Weiter auf Schwarzenbacherstrasse  


---

2,4 km
-  17. Weiter auf Grüt  


---

500 m
-  18. Weiter auf Dorf  


---


450 m
-  19. Geradeaus auf Hausmatte  

---


140 m
-  20. Links abbiegen auf Oberdorf  

---


900 m
-  21. Weiter auf Schuürhof/Schürhof  

 [Weiter auf Schürhof](#)


---

1,2 km
-  22. Weiter auf Witwil  

---

280 m
-  23. Nach rechts abbiegen, um auf Witwil zu bleiben  

---

290 m
-  24. Weiter auf Herlisbergstrasse  

---

750 m

9 Min. (7,0 km)

## Herlisbergstrasse 1

6215 Beromünster

### Luzernerstrasse bis Stalderain/Route 23 nehmen

1 Min. (750 m)

- ↑ 25. Auf Luzernerstrasse nach Nordwesten Richtung Landhusweg starten

650 m

- ↑ 26. Weiter auf Fläcke

120 m

- ↑ 27. Weiter auf Stalderain/Route 23 (Schilder nach Sursee)

[i Weiter auf Route 23](#)

2 Min. (1,5 km)

### Ausserwaldi und Brand bis Eichbergstrasse in Eich nehmen

5 Min. (5,0 km)

- ↶ 28. Links abbiegen (Schilder nach Sempach)

2,1 km

- ↑ 29. Weiter auf Ausserwaldi

950 m

- ↑ 30. Weiter auf Bühl

300 m

- ↑ 31. Weiter auf Rotbachhalde

170 m

- ↑ 32. Weiter auf Parkweg

140 m

- ↑ 33. Weiter auf Bäch

450 m

- ↑ 34. Bäch verläuft leicht nach links und wird zu Brand

650 m

- ↑ 35. Weiter auf Eichbergstrasse

260 m

8 Min. (7,3 km)

## Eichwaldstrasse

6205 Eich

- ↑ 36. Auf Eichbergstrasse nach Südosten Richtung Eichbergstrasse starten

600 m

- ↑ 37. Weiter auf Eichbergstrasse

950 m

- ↑ 38. Weiter auf Hundgellen

110 m

- ↑ 39. Weiter auf Beromünsterstrasse 1,7 km
- ↑ 40. Weiter auf Kirchbühlstrasse 500 m
- 41. In den Kreisverkehr 50 m

4 Min. (3,8 km)

## Büelmatt 12

6204 Sempach

- ↑ 42. Nach Norden Richtung Umfahrungsstrasse starten 38 m
- 📍 43. Im Kreisverkehr abfahren auf Eicherstrasse 1,6 km
- ↑ 44. Weiter auf Seestrasse 750 m

3 Min. (2,3 km)

## Botenhofstrasse 2

6205 Eich

### Seestrasse, Dorfstrasse und Route 24 bis Mitteldorfstrasse in Geuensee nehmen

8 Min. (7,1 km)


- ↑ 45. Auf Seestrasse nach Nordwesten Richtung Eichhofstrasse starten 2,9 km
- ↑ 46. Weiter auf Dorfstrasse 1,4 km
- 📍 47. Im Kreisverkehr geradeaus nach Zellfeld fahren 400 m
- ↑ 48. Weiter auf Am Bächli 190 m
- ↑ 49. Weiter auf Neuheim 1,0 km
- ↑ 50. Weiter auf Krummbachstrasse 140 m
- 📍 51. Im Kreisverkehr erste Ausfahrt (Surentalstrasse/Route 24) nehmen  
[i Weiter auf Route 24](#) 1,1 km
- ↩ 52. Links abbiegen auf Mitteldorfstrasse  
[i Das Ziel befindet sich auf der rechten Seite](#) 13 Sek. (50 m)




8 Min. (7,2 km)

## Mitteldorfstrasse 2


6232 Geuensee

-  53. Auf Mitteldorfstrasse nach Nordwesten Richtung Pilatusblick starten


---

11 m
-  54. Links abbiegen auf Unterdorfstrasse


---

450 m
-  55. Weiter auf Schaubernstrasse


---

280 m
-  56. Schaubernstrasse verläuft nach rechts und wird zu Schaubern


---

1,4 km
-  57. Leicht links abbiegen auf Erlenhof

---

600 m
-  58. Rechts abbiegen auf Geuenseestrasse

---

550 m
-  59. Geradeaus auf Dorfmatte


---

43 m



6 Min. (3,4 km)

## St. Erhard



6212 Knutwil

-  60. Auf Dorfmatte nach Süden Richtung Kantonsstrasse/Route 2 starten

---

120 m
-  61. Links abbiegen auf Kantonsstrasse/Route 2  
 [Weiter auf Route 2](#)

---

3,9 km
-  62. Rechts abbiegen auf Umfahrungsstrasse  
 [Das Ziel befindet sich auf der linken Seite.](#)

---

100 m

5 Min. (4,1 km)

## Golfpark Oberkirch

Am Hofbach 1, 6208 Oberkirch

Die Route dient nur zu Planungszwecken. Es ist möglich, dass die Verkehrsverhältnisse aufgrund von Baustellen, Verkehr, Wetter oder anderen Ereignissen von den in der Karte dargestellten Suchergebnissen abweichen. Du solltest daher deine Route entsprechend planen. Du musst alle Zeichen oder Hinweise bezüglich deiner Route beachten.

